



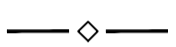








### Planzeichenerklärung

#### Schutzgebiete - Schutzgegenstände

-  FFH-Gebiet (Aartalhänge zwischen Burg Hohenstein und Lindscheid)
-  Biotopfläche § 30 BNatSchG gem. Hessischer Biotopkartierung 1992 - 2006 (Grünland - Hochstaudenflur / Röhricht / Feuchtgrünland)
-  Biotopfläche § 30 BNatSchG gem. Hessischer Biotopkartierung 1992 - 2006 (Eichenwald)
-  Breithardter Bach
-  Wasserleitung Bestand

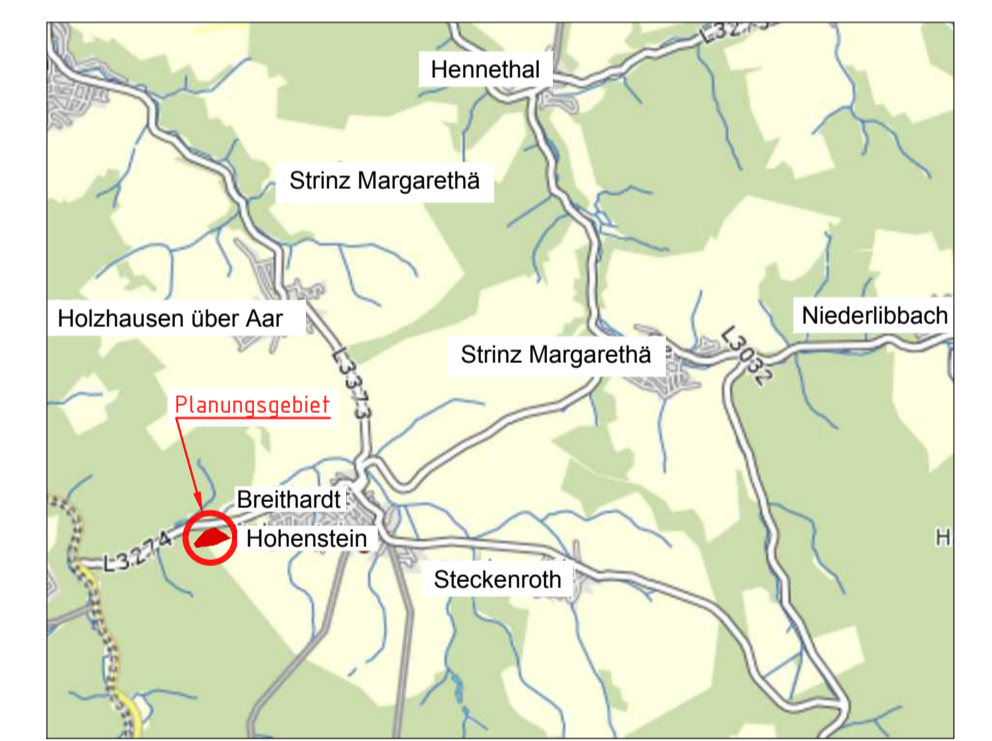
#### Regionalplan Südhessen (2010)

-  Vorbehaltsgebiet für vorbeugenden Hochwasserschutz
-  Vorranggebiet für Forstwirtschaft
-  Vorranggebiet für Landwirtschaft
-  Vorranggebiet für Natur und Landschaft
-  Siedlung Bestand
-  Siedlung Planung

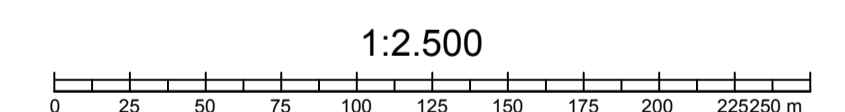
#### Planung

-  geplanter Standort neue Zentral Kläranlage (ZKLA)

#### Übersichtslageplan



Quelle: Geoportal Hessen



Diese Unterlage und ihr Inhalt sind unser geistiges Eigentum. Sie darf nicht ohne unsere schriftliche Genehmigung vervielfältigt, unbefugten Dritten zur Einsicht überlassen oder sonstwie mitgeteilt werden oder zu anderen Zwecken, als sie dem Empfänger anvertraut ist, benutzt werden. Sie ist auf Verlangen zurückzugeben.

Bauherr / Auftraggeber		<b>Gemeinde Hohenstein</b>		
Planverfasser		<b>CDM Smith</b>		CDM Smith Consult GmbH Am Rupertsberg 16 55411 Bingen
Projekt		Neubau ZKLA - Standorteignungsprüfung Standort Breithardt		
Titel				
Schutzgebiete - Flächenbindungen				

Gez	Bearb.	Phase	Projekt-Nr.	Maßstab	Anlage
04/2018	04/2018		<b>116084</b>	1:2.500	<b>2</b>
Name	Re	Bst	Bericht-Nr.		
Dateiname	20180419_SCHUTZGEBIETE_BREITHARDT.DWG		<b>01</b>		

C:\Users\1645419686\OneDrive\Documents\CDM\CDM\20180419\_SCHUTZGEBIETE\_BREITHARDT\_RS\_19\_Apr\_2018\_08:31:39