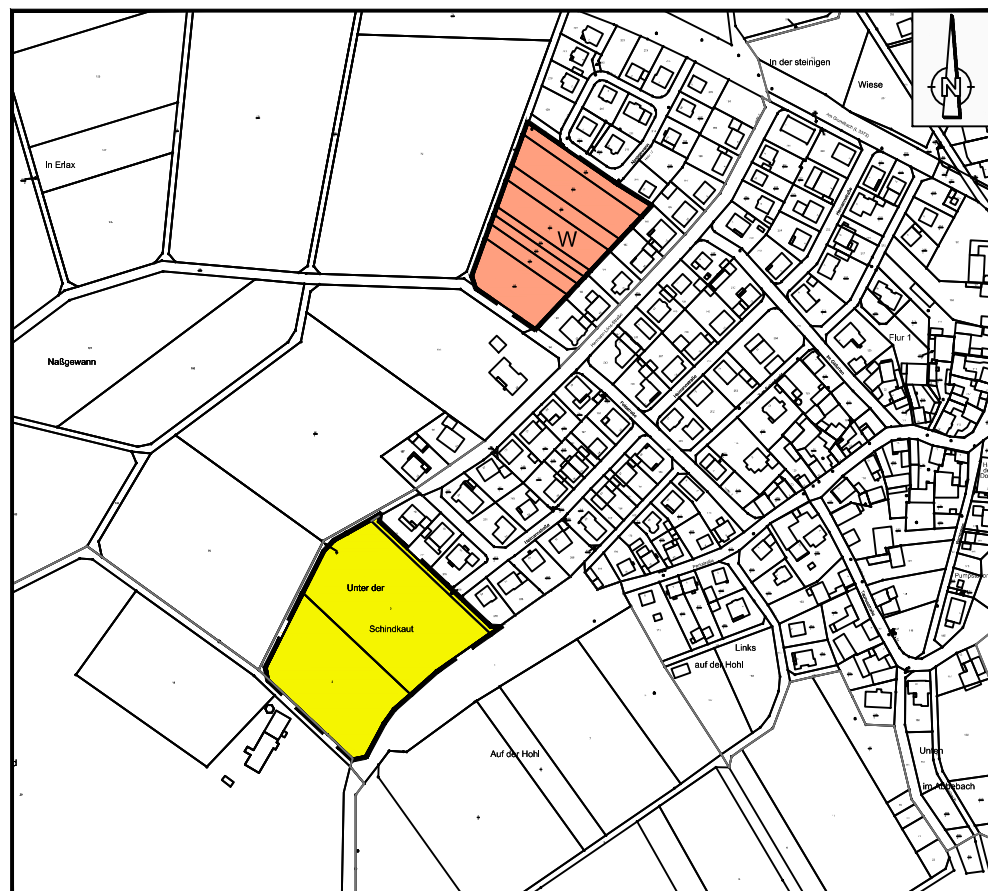

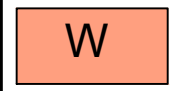



### 13. Flächennutzungsplanänderung der Gemeinde Hohenstein

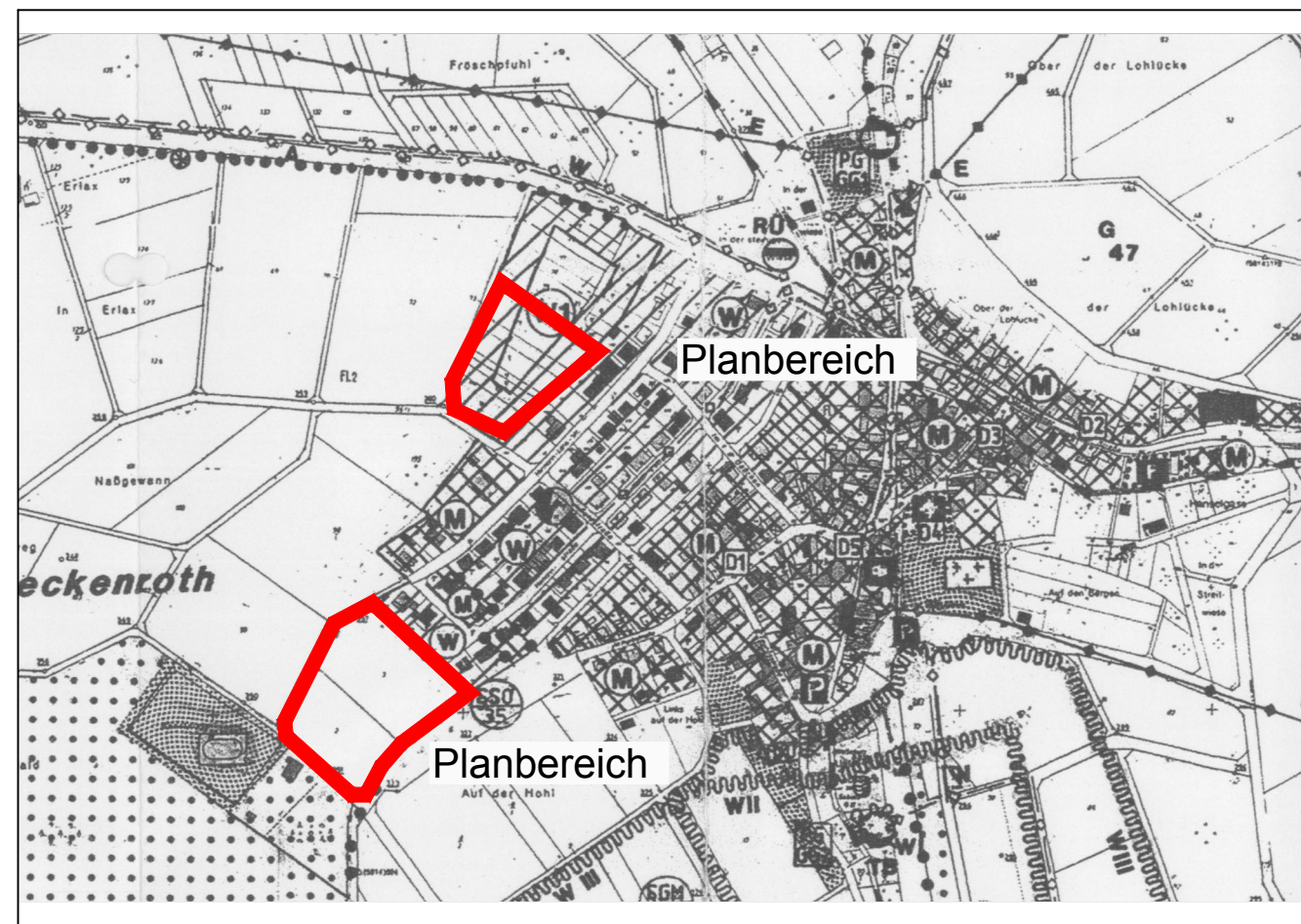
Auszug aus dem bisher gültigen Flächennutzungsplan, Ortsteil Steckenroth



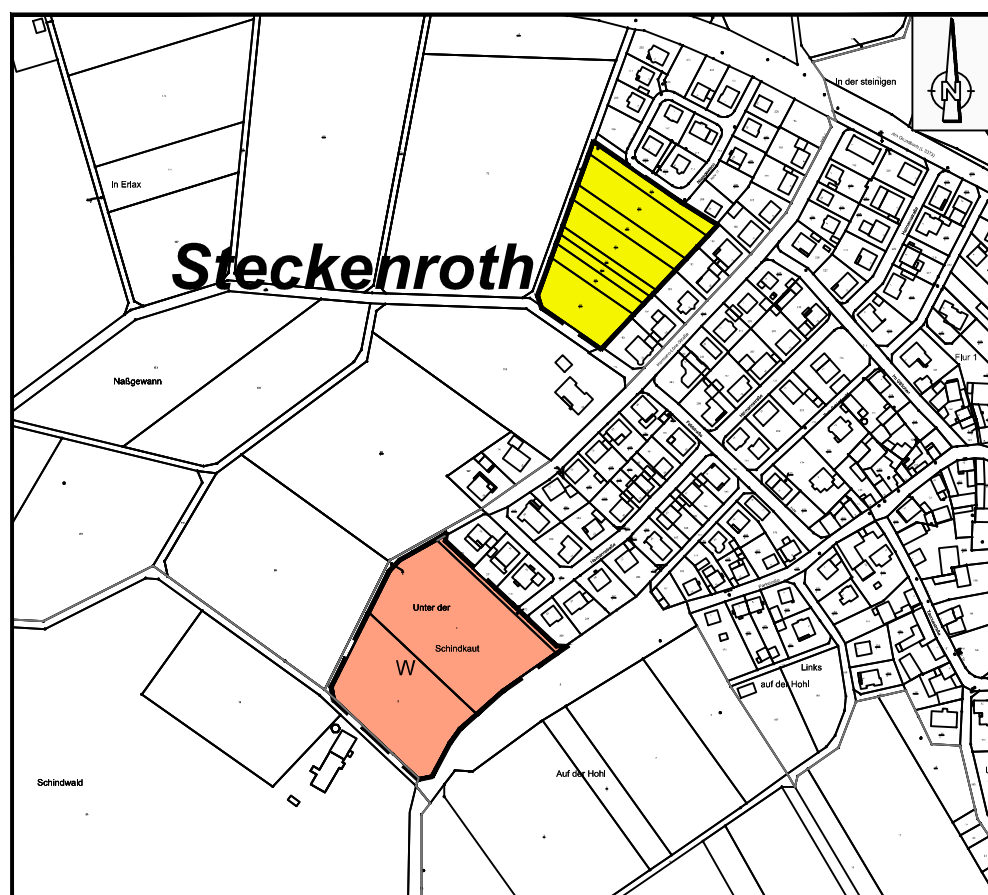
#### Legende

-  Bereich der Änderung
-  Wohnbaufläche Planung, § 5 Abs. 2 Nr. 1 BauGB
-  Fläche für die Landwirtschaft, § 5 Abs. 2 Nr. 9 BauGB


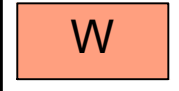

### Flächennutzungsplan der Gemeinde Hohenstein. Bestand, rechtskräftig seit 03.11.2004, ohne Maßstab



### Flächennutzungsplanänderung, Ortsteil Steckenroth



#### Legende

-  Bereich der Änderung
-  Wohnbaufläche § 5 Abs. 2 Nr. 1 BauGB
-  Fläche für die Landwirtschaft, § 5 Abs. 2 Nr. 9 BauGB

### Übersichtsplan ohne Maßstab

